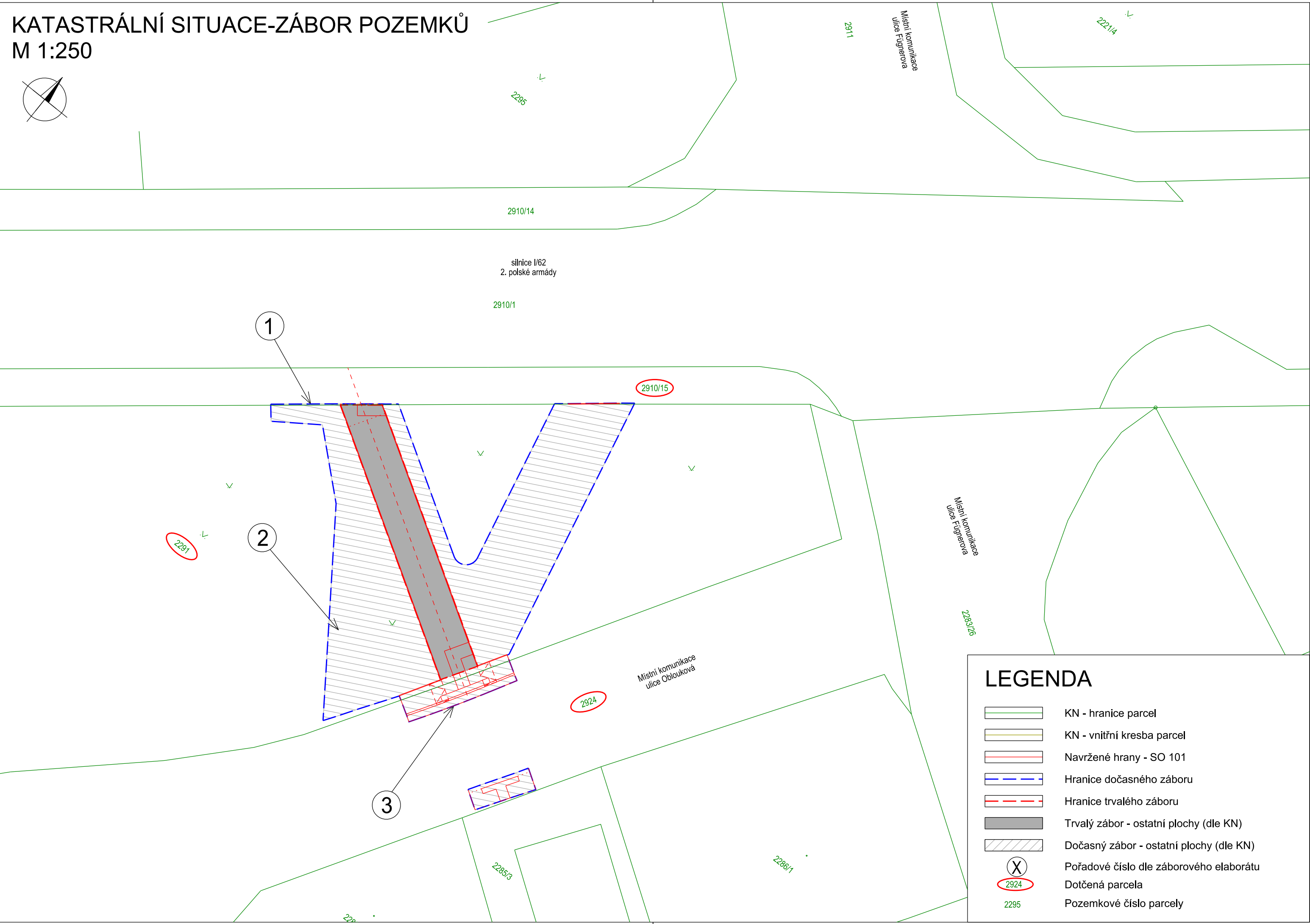


KATASTRÁLNÍ SITUACE-ZÁBOR POZEMKŮ
M 1:250







LEGENDA

- KN - hranice parcel
- KN - vnitřní kresba parcel
- Navržené hrany - SO 101
- Hranice dočasného záboru
- Hranice trvalého záboru
- Trvalý zábor - ostatní plochy (dle KN)
- Dočasný zábor - ostatní plochy (dle KN)
- Pořadové číslo dle záborového elaborátu
- Dotčená parcela
- Pozemkové číslo parcely

INVESTOR

STATUTÁRNÍ MĚSTO DĚČÍN

Mírové náměstí 1175/5, 405 38 Děčín

NÁZEV AKCE			<div>S.A.W. CONSULTING s.r.o.</div>	
PD NA VÝSTAVBU CHODNÍKU MEZI UL. 2.POLSKÉ ARMÁDY X OBLOUKOVÁ			Praha 2324, 407 47 Varnsdorf	
			středisko UL: Masarykova 633/318, 400 01 Ústí n. L.	
			web: www.sawconsulting.cz	e-mail: info@sawconsulting.cz
VYPRACOVAL	ZODPOVĚDNÝ PROJEKTANT	TECHNICKÁ KONTROLA	OBJEDNATEL	město DĚČÍN
ING. JIŘÍ HENYCH	ING. FILIP KUČERA	JAROSLAV ZAVADIL, DiS.	ZAKÁZKOVÉ ČÍSLO	2017-002
			DATUM	02/2018
			STUPEŇ	DÚR/DSP/PDPS
			MĚŘÍTKO	1:500
			Č. PŘÍLOHY	PARÉ
PŘÍLOHA			C.4.1	
KATASTRÁLNÍ SITUACE - ZÁBOR POZEMKŮ				